

MUNIBE	36	55-58	SAN SEBASTIAN	1984	SOCIEDAD DE CIENCIAS ARANZADI
--------	----	-------	---------------	------	-------------------------------

Recibido: 24-8-82

## Excavaciones en la cueva de Lacilla (Sopuerta-Vizcaya)

JOSE LUIS MARCOS MUÑOZ  
MARGARITA MUÑOZ SALVATIERRA

(1) Con la colaboración para el estudio de los restos óseos de J. M. BASABE, de la Universidad del País Vasco.

### SITUACION

Entre los Km. 30-31 de la carretera comarcal Mercadillo-Las Barrietas (Olabarrieta) y dentro del término municipal de Sopuerta, se encuentra la cantera de Lacilla, en la que se llevan a cabo trabajos de extracción de caliza de la Peña Capetillo.

La cueva en la que se realizaron los trabajos está situada en el lado derecho de la cantera, y aproximadamente a la mitad de la altura total del frente.

### Coordenadas

Mapa 1:50.000 del Instituto Geográfico y Catastral.

Hoja n.º 61 (Bilbao).

Lat.: 43º 15' 50"; Long.: 0º 31' 09"

Mapa 1:20.000 C. Lambert.

Hoja N.º 59.

X= 642710 y= 962500 Z= 140

### DESCRIPCION

La cueva se encuentra en bastante mal estado. De hecho, la razón que nos movió a excavarla fue el peligro de que fuese destruida por el avance

de la cantera cuyo frente se encuentra a unos dos metros de la boca. Parte de la bóveda de entrada está agrietada y en peligro de inminente ruina.

La entrada tiene unas dimensiones aproximadas de 2 x 2 metros. La galería penetra en ligera rampa de bajada y a los pocos metros, el suelo se horizontaliza. La anchura de la boca se mantiene a lo largo de todo el recorrido. Los techos alcanzan una altura que no llega a superar los 3 metros.

En el plano adjunto hemos realizado una somera topografía de la zona de la galería en la que aparecieron restos arqueológicos (Fig. n.º 1). A unos 10 metros de la entrada y a ambos lados de la galería hay dos repisas de las que se recogieron algunos restos situados directamente sobre ellas.

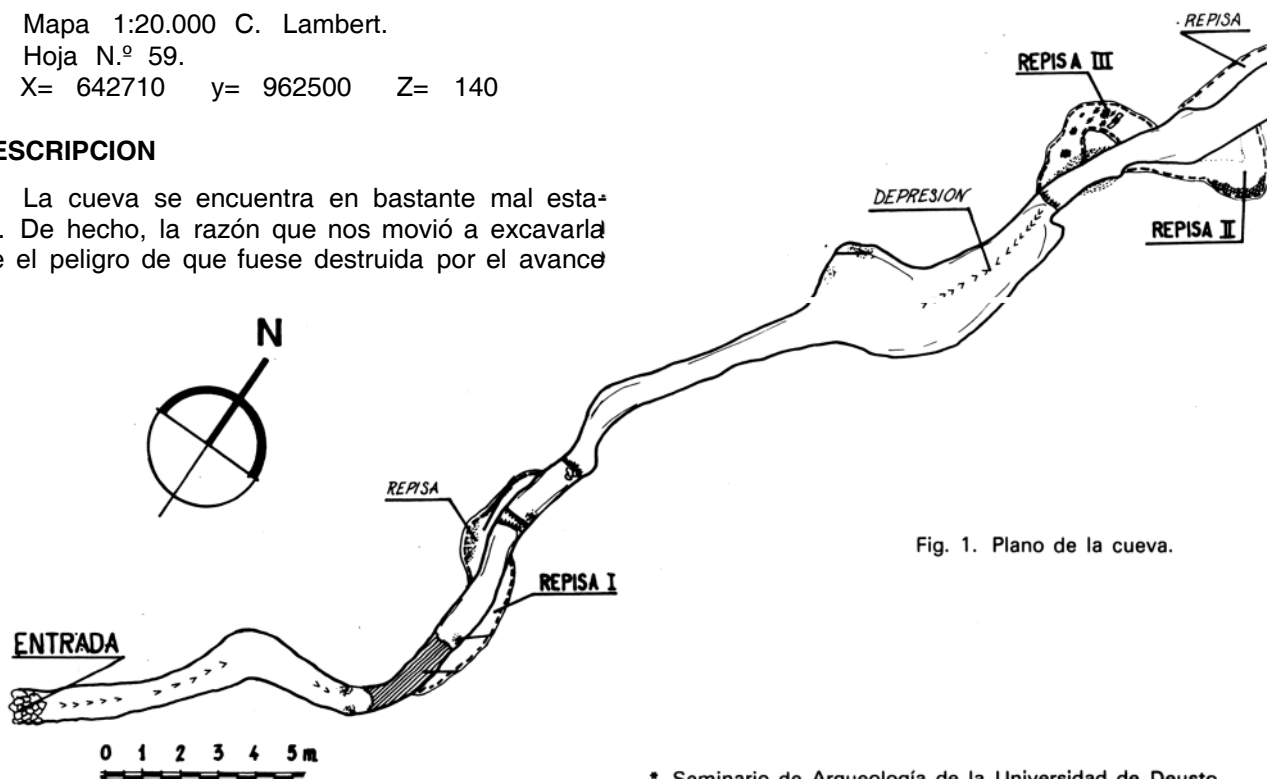


Fig. 1. Plano de la cueva.

En el tramo de galería comprendido entre estas repisas y las denominadas II y III, se encontraron algunos huesos en superficie, unos procedentes de enterramientos humanos y otros restos de animales que utilizaron la cueva como refugio. También se repite este fenómeno hacia el fondo de la cueva, en pequeños amontonamientos de huesos recientes, posiblemente restos de banquetes de animales.

En las Repisas II y III y en el suelo infrapuesto a ellas, fue donde se localizaron los restos más abundantes de la necrópolis.

*Repisa II* (Fig. n.º 2). A simple vista se observa el carácter de revuelto que domina en la zona. Los restos de enterramientos están muy fragmentados, con huellas de haber sido roídos por animales. El grado de fragmentación de los huesos es muy elevado, por lo que el análisis antropológico ha presentado algunas dificultades.

Existe un mínimo de 3 individuos enterrados en esta zona, de los cuales sólo se ha podido identificar lo siguiente:

- fragmentos de diáfisis de fémur, húmero-cubito
- fragmentos de pelvis (isquión)
- fragmentos de calcáneo
- fragmento de órbita derecha de un individuo infantil
- fragmentos de cráneo —occipital, temporal, esferoides— que si son del mismo sujeto, se trataría probablemente de un adolescente masculino, de unos 17 años.

Junto a ellos, algunos huesos de animales.

El rito de enterramiento es la inhumación, estando los huesos cubiertos por una ligerísima capa de tierra suelta y seca, casi polvo, aunque algunos de ellos presentan restos de cremación y otros están totalmente calcinados.

En esta repisa no aparecen restos arqueológicos. En la zona próxima al borde, los huesos eran muy escasos, aumentando la concentración de los mismos en la zona de la repisa lindante con el arranque de la bóveda de la cavidad. La dispersión de los restos óseos se ha marcado con punteado en la planta que se adjunta. El sedimento de huesos y tierra se engrosaba hacia el interior de la repisa, tomando la forma de una lentilla.

Aparecen también numerosos restos modernos y fragmentos de piedra caliza no rodada, que parecen proceder del techo.

Bajo la Repisa II se recogieron en superficie algunos huesos humanos, de animales y también algunos materiales arqueológicos que detallamos a continuación:

- 1 fragmento de vaso que comprende parte de un fondo plano y arranque de panza. Pasta rojiza, con gruesos desgrasantes micáceos. Parte de la pieza está recubierta de concreción caliza. (Fig. 3, n.º 1)
- 1 fragmento de fondo plano, posiblemente del mismo vaso
- 1 fragmento de panza de cerámica muy bien cocida, con fuego reductor. La superficie de la cara interna está bruñida, mientras que la cara exterior tiene un grosero acabado
- 2 fragmentos de fondo plano
- 1 fragmento de panza de vaso de paredes finas, de pasta rojiza. Está decorada con barro plástico
- 1 fragmento de borde redondo convexo, de pasta negra bien cocida. (Fig. 3, n.º 2)
- 1 fragmento de panza completamente cubierto de concreción
- 1 fragmento de panza, que, por sus características, pudiera pertenecer al mismo vaso que el fondo representado con el n.º 1
- 1 fragmento de fondo plano

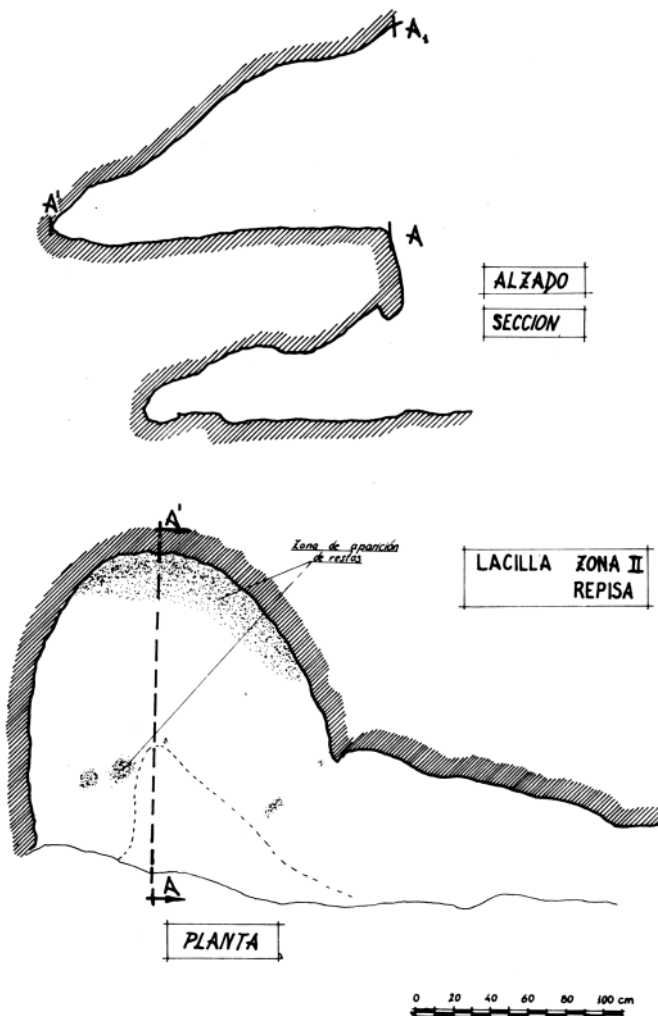


Fig. 2. Planta y alzado de la Repisa II.




Fig. 3. Material aparecido bajo la Repisa II.

- 1 fragmento de la cara exterior de un vaso con decoración formada por una línea incisa horizontal, y debajo de ella, una cenefa de impresiones punzantes oblicuas. (Fig. 3, n.º 3)

Además, varios fragmentos inidentificables.

En cuanto al material óseo, sólo se ha podido identificar un posible fragmento de pelvis femenina y un canino superior izquierdo, por lo que poco se puede decir al respecto.

*Repisa III* (Fig. n.º 4). Presenta una estructura semejante a la II. Huesos muy fragmentados y sin ordenación, que se localizan en una lentilla de unos 8 cm. de espesor máximo que se adelgaza hacia el exterior de la repisa.

La mayor parte del material óseo parece pertenecer al mismo individuo, un joven que no llega a los 15 años, que posee bastante buena dentición. También hay algunos restos infantiles y un diente de leche. En un pequeño agujero existente, encontramos una tibia, húmero y radio humanos. El rito funerario es similar al de la otra repisa, si bien en ésta no había ningún hueso que hubiera sufrido los efectos del fuego. Las zonas de mayor concentración de huesos aparecen marcadas en el plano adjunto.

Bajo la Repisa III recogimos algunos restos humanos situados directamente sobre la roca, algunos de los cuales estaban pegados por concreción caliza al suelo base. Todo ello está muy deteriorado, por lo que es difícil precisar si este enterramiento fue situado primitivamente allí, o si rodó por el suelo hasta llegar a un punto en el que los huesos sueltos se fijaron en una zona angosta,

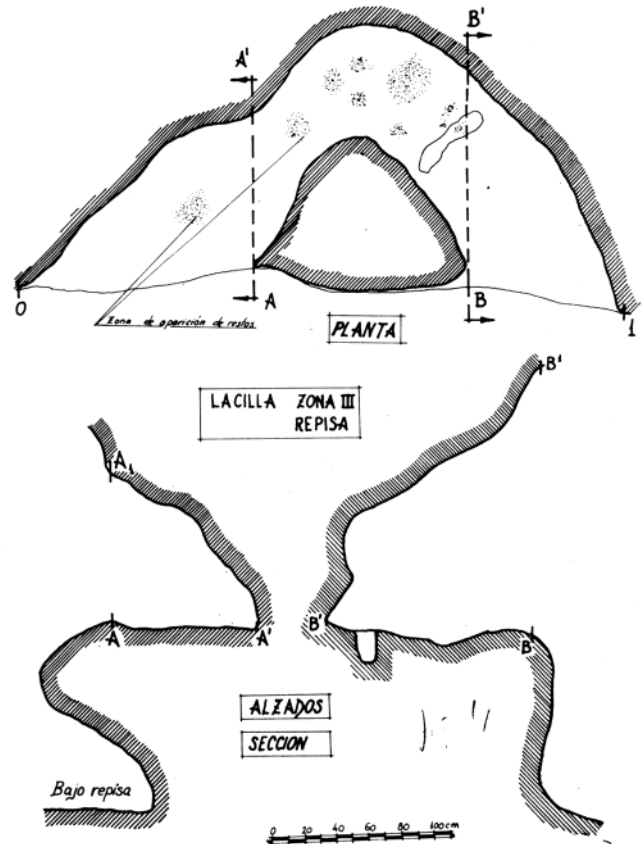


Fig. 4. Planta y alzado de la Repisa III.

en la que las aguas carbonatadas los soldaron con el fondo de la caverna.

Lo que sí podemos decir es que están depositados un mínimo de 2 individuos, de los que poseemos las vértebras cervicales de un niño de unos 5 años y las clavículas de un joven relativamente robusto.

## CONSIDERACIONES

La pobreza de los materiales y lo deteriorado de los enterramientos no permiten muchas precisiones. El hecho de que los enterramientos se realicen en un lugar alejado de la luz y en lugares angostos, unido al material arqueológico existente, permite suponer que estamos ante una necrópolis del Bronce Final, cuando se realizan este tipo de ritos. El resto de los datos que poseemos, como los huesos cremados, totalmente calcinados o sin haber sido sometidos al fuego, no nos ofrecen ninguna posibilidad de aumentar las conclusiones, ya que son ritos que se dan indistintamente en esta zona y en este período.

## RESUMEN

La cueva de Lacilla (Sopuerta-Vizcaya) fue excavada ante el peligro de que fuese destruida por una cantera, en cuyo frente se encuentra.

Se hallaron diversos enterramientos humanos depositados en varias repisas y en el suelo que estaba bajo ellas, a lo largo de la superficie de la cueva. Estaban revueltos y los huesos muy fragmentados. El rito funerario utilizado es la inhumación, cubriendo los huesos con una ligera capa de tierra muy suelta. Aparece poco material arqueológico, que, sin embargo, nos permite fechar el yacimiento en Bronce Final.

## SUMMARY

—*Excavation in the Lacilla Cave.*

The cave of Lacilla (Sopuerta-Vizcaya) was excavated to avoid the danger of its being destroyed, due to its proximity to the quarry nearby.

Several human remains were found on different layers and on the ground underneath, along

the surface of the cave. They were in great disorder and the bones were in a fragmentary state. The funerary rite used was inhumation; the bones were covered by a thin layer of loose earth. There has been found little archaeological material, nevertheless, it has enabled us to date this deposit in Late Bronze Age.

## RESUME

La grotte de Lacilla (Sopuerta-Vizcaya) a été fouillée parce qu'elle risquait d'être détruite par une carrière qui se trouve juste en face. On y a trouvé plusieurs enterraments humains placés sur des rayons et aussi tout le long du sol qui se trouvait sous ces rayons. Les os étaient en désordre et fractionnés. C'est l'inhumation le rite funéraire utilisé, les os étaient couverts d'une légère couche de terre très fine. Malgré la petite quantité de matériel archéologique trouvé, on peut, quand même, dater le gisement comme de la période du Bronze Final.