

## Crónica de Historia Natural del País Vasco. (continuacion)

### 68.-Dos notas sobre Cromlechs

Por José María Elósegui Amundarain

#### NUEVA ESTACION DE CROMLECH EN GUIPUZCOA

El 15 de mayo del presente año 1966, buscando restos de calzadas antiguas, entre San Marcos y Choritoquieta, y al investigar una pequeña colina, por su aspecto apropiado para cromlechs, localicé un grupo de cinco de ellos prácticamente agrupados en línea recta y en unos treinta metros.

No es raro que estén inéditos pues a pesar de lo frecuentado del sitio (40 metros de la carretera militar y 10 metros del camino de subida de Martutene), las piedras apenas sobresalen de la hierba y están cubiertas de musgo, siendo preciso ir buscándolas una vez deducida la forma por las tres primeras piedras vistas.

Las coordenadas geográficas de la hoja número 64 del Plano del Instituto Geográfico son las 43° 17' 35" N y 1° 46' W, a unos 40 metros de la carretera entre San Marcos-Choritokieta al W del collado que coincide con el camino que sube de Zamalbide, término municipal de San Sebastián.

Todas las piedras son de arenisca.

Están constituidos de la forma siguiente:

- N.º 1 —Consta de ocho piedras en el «círculo» y dos dentro de él.  
Diámetro S-N 5,30 m. (deducido)  
Diámetro E-W 4,80 m.
- N.º 2 —Como el 1, ocho piedras en el «círculo» y dos dentro.  
Diámetro S-N 5,50 m.  
Diámetro E-W 6,00 m. (deducido)
- N.º 3 —Muy pequeño. Está formado por siete piedras.  
Diámetro S-N 2,00 m.  
Diámetro E-W 1,50 m.

N.º 4. — Imposible de reconstruir. Tres piedras irregulares sueltas de dimensiones aproximadas de 0,80 x 0,70 x 0,20; 0,60 x 0,40 x 0,20 y 0,50 x 0,30 x 0,30 y otras tres asomando la punta sin clara forma circular sino formando un polígono irregular.

N.º 5 —Está formado por siete piedras.  
Diámetro S-N 4,30 m.  
Diámetro E-W 4,80 m.

La característica mayor de esta estación es la de estar al W del Valle de Oyarzun, quedando por tanto éste completamente rodeado por estaciones de cromlech. Otra característica es su proximidad al dolmen señalado por Adolfo Leibar y Jesús Elósegui (Munibe año 65).

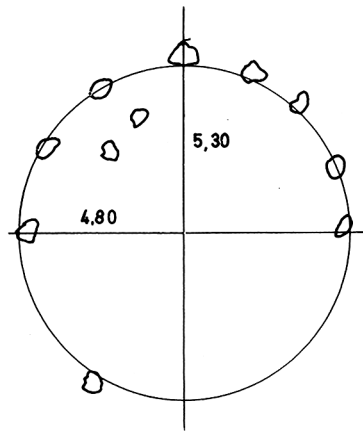
#### CROMLECH TUMULAR PIRENAICO

El día 13 de septiembre de 1966, cazando rebecos con otros tres compañeros, encontré un cromlech tumular.

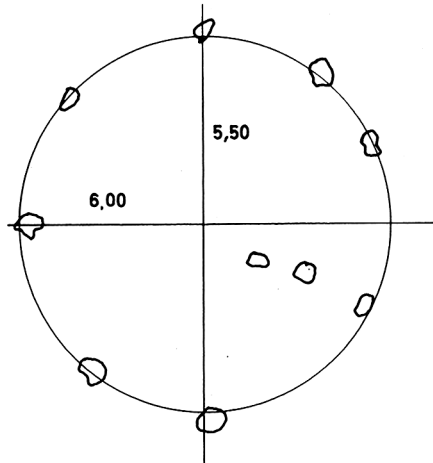
Su situación es 42° 43' 40" N y 3° 19' 20" E de la Hoja número 145 del Plano del Instituto Geográfico, término municipal de Tramacastilla de Tena en la cota 1692, proximidades de un ibón recrecido.

Tiene unas seis piedras de una altura de unos 60 cms. en el círculo y otra igual en el centro. Diámetro aproximado unos ocho metros. Ignoro si está señalado anteriormente.

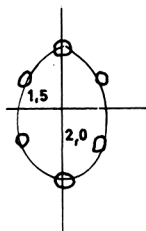
Nº. 1




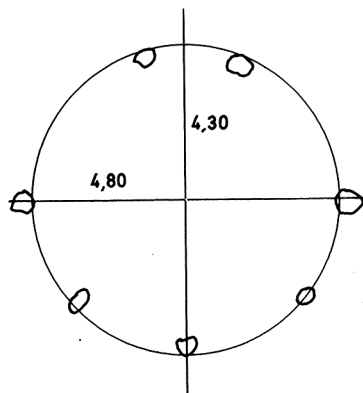
Nº. 2



Nº. 3



Nº. 5



Nueva estación de cromlech en Guipúzcoa.