

MATERIALES PARA EL
CATALOGO DOLMENICO DEL PAIS VASCO
N.º 3

OCHO NUEVOS DOLMENES GUIPUZCOANOS

por

Jesús Elósegui Irazusta

En números anteriores de MUNIBE he dado a conocer el resultado de prospecciones realizadas durante la primavera y verano de 1951 (1).

Continuando ordenadas rebuscas, esta vez en montes de Guipúzcoa, localicé varios dólmenes, hasta hoy inéditos a mi entender. Si bien llegan hoy a nuestra estudiosa consideración en estado francamente ruinoso, tiene siempre interés su denuncia y descripción, siquiera como elemento de juicio para el mayor conocimiento de la densidad geográfica del fenómeno dolménico en el País Vasco.

29-junio-1951

En compañía de mi esposa y del directivo del Grupo "Aranzadi" don Manuel Laborde, iniciamos la excursión en el apeadero de Zegama. El altímetro señala 523 m. Nos dirigimos hacia el NW. (fig. 1) y examinamos atentamente las pendientes y cumbre que culminan en la cota 845 m. Bajamos al cuello de *Oazurza* (723 m.) y remontamos luego la cota 865 m. llamada *Ormakio*. Traspuesto el collado de *Okoso(r)jo* (803 m.) examinamos la ladera W. del monte *Arranoaitz* (885 m.). En el sector N. del mismo, cerca de la "irumuga" en que se unen los términos municipales de *Legazpia*, *Zerain* y *Zegama*, a 823 m. sobre el nivel del mar, hallamos el primer dolmen de la jornada, al que denominaremos

DOLMEN DE IRUMUGARRIETA.— Se halla en pleno espinazo de la serie de cumbres que estamos recorriendo. El terreno, en las inmediaciones, es en suave loma, en la que recientemente se ha abatido

(1) «Cuatro nuevos dólmenes en el Valle de Larraun (Navarra)», por Jesús Elósegui. MUNIBE, San Sebastián, 1951, págs. 142/147.

«Cinco nuevos dólmenes en Navarra», por Jesús Elósegui. MUNIBE, San Sebastián, 1951, págs. 165/170.

un joven pinar y donde abundan robles y pinos de porte adulto. Tupida vegetación de brezo y helecho no llegan a enmascarar el inmenso galgal de piedras areniscas de 22/24 mts. de diámetro. En el centro de la inmensa aglomeración existe un ahondamiento circular en forma de cráter de 7/8 metros de diámetro. Los cazadores del contorno han utilizado piedras del galgal para construir "in situ" una estratégica "parada" para caza de palomas. Divísanse *Aloña*, *Orkatzateguí*, *Peñas de Etxaguen*, *Anboto*, *Udalaitz*, *Gorostiaga* y otras cumbres vascas. Sería preciso efectuar una excavación para conocer si existen aún vestigios de cámara sepulcral. Altitud, 823 m.

Coordenadas geográficas: mapa n.º 113, Salvatierra, del 1: 50.000; long. 1º 22' 26" : lat. 42º 59' 43".

Examinamos luego las laderas orientales de *Arranoaitz* sin hallar vestigios dolménicos. Vimos, por el contrario, enormes montones o depósitos de losetas de arenisca cuidadosamente apiladas, que datan, según nos informó un vecino de *Zegama*, del tiempo en que se horadó el gran túnel de *Oazurza*, del ferrocarril Irún-Madrid, que atraviesa el subsuelo de estos montes.

Seguimos luego en dirección N. y en un punto situado en el ascendente terreno que nos lleva hacia la cota 888 m., existen dos conjuntos sospechosos que bien pueden ser restos deterioradísimos de dos dólmenes, sin que pueda inclinarme a proclamarlo decididamente. Se hallan en término de *Legazpia*.

Siguiendo siempre hacia el N. por la línea de cumbres, se llega a la cota 886 m. denominada *Oamendi*, en cuya cúspide existe el

DOLMEN DE OAMENDI.—Galgal bajo y recubierto de fino césped. Terreno limpio, de pastizal con brezo y retoños de roble. Magnífico panorama a los cuatro puntos cardinales. En el centro una losa de 1,20m.x 0,70 m.x 0,18 m. con señales de fractura reciente. Todo el conjunto es de piedra arenisca (2).

Coordenadas, mapa n.º 88, Vergara del 1 : 50.000: long. 43º 00', 10"; long. 1º 22' 24".

Continuamos luego nuestra prospección por toda la serie de alturas hasta el barrio *Aztiria* perteneciente a *Gabiri* sin hallar ningún resto dolménico más y descendimos a *Legazpi* faldeando por el S. y W. el monte *Aizelekua*.

(2) En un artículo recientemente publicado en «Pyrenaica», tercera época, núm. 3, Tolosa, 1951, «*Aizelekua* (810 m.) y *Arranoaitz* (885 m.)», por mi buen amigo don José María Peciña, se considera a este galgal, que se le denomina «*Arrpillleta*», como acumulación natural.

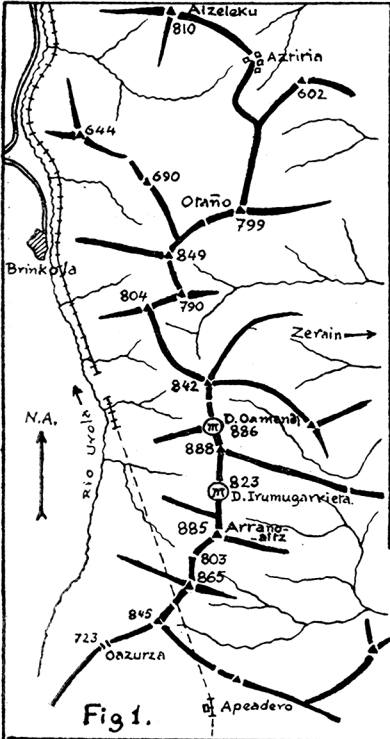


Fig. 1.

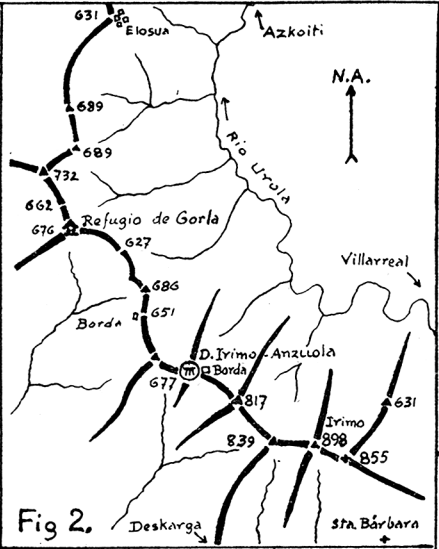


Fig. 2.

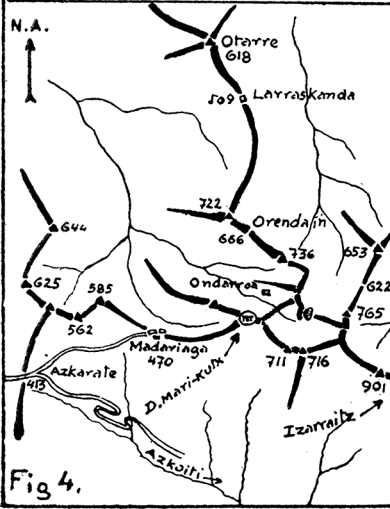


Fig. 4.

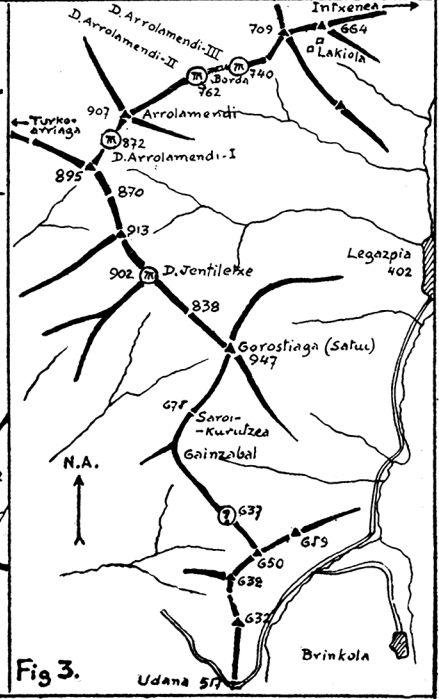


Fig. 3.

30-junio-1951

En compañía de mi esposa y de don José María Busca Isusi de Zumarraga iniciamos nuestra prospección a las nueve de la mañana,

Partiendo de Villarreal de Urretxua, alcanzamos la ermita de *Santa Bárbara* en las proximidades de la gran casería *Ipiñarrieta*. Por camino de muy fuerte pendiente continuamos ascendiendo y llegamos a la Cruz de *Irimo* (855 m.) y más tarde a la cima (898 m.) del mismo monte. Seguimos dirección NW. por la cresta de la montaña que, tajante espinazo, separa las cuencas del Urola y Deva. Desde la cota 817 m. (fig. 2) bajamos un fuerte desnivel y en una redondeada lomita (cota 677 m.) descubrimos un dolmen en estado ruinoso.

DOLMEN DE IRIMO-ANZUOLA.—Lo denomino así provisionalmente, pues al no haber podido precisar el topónimo del lugar, la denominación adoptada expresa la situación del monumento en término municipal de *Anzuola* y macizo de *Irimo*.

En paraje despejado de helechal. A pocas decenas al W. de una borda solitaria. Sólo se conserva un amplio galgal de piedras areniscas de 15 mts. de diámetro, con hueco en forma de cráter interior de 6/7 mts. de diámetro y una galería o abertura practicada en el galgal hacia el S.-SE., esto es en dirección del alto de *Deskarga*.

Estimo que este dolmen es el que recientemente me fué mencionado por don José Miguel de Barandiarán, quien en 1921, estando explorando los dólmenes de *Elosua-Plazentzia* con Aranzadi y Eguren, realizó una prospección que partiendo de Elosua le llevó por *Irimo* y *Deskarga* hasta *Lakiola*. Queda apuntada la posible coincidencia.

Coordenadas geográficas en el mapa n.º 88-Vergara: longitud: 1º 20" 00", lt. 43º 06' 26".

Proseguimos luego nuestra indagación con resultado negativo, por toda la serie de collados y lomas hasta el Refugio de *Gorla* implantado en un alto, de suave elevación, desde la que se divisa amplio panorama. Continuamos luego en dirección N. hasta el barrio bergaratarra de Elosua y de allí descendimos a la carretera *Azkoitia-Villarreal*, volviendo a pie por ella hasta Zumarraga.

12-agosto 1951

Esta fué una jornada destinada a explorar parte del macizo montañoso que culmina en la Cruz de *Gorostiaga (Satui)* a 947 m. y cercado, llamémoslo así, por la cinta de carretera que cierra el cir-

cuito Vergara, Anzuola, Intxenea, Legazpia, Telleriarte, Alto de Udana, Oñate, San Prudencio, Vergara.

Al examinar la hoja n.º 88-Vergara, del mapa 1:50.000 del I. G. C. observé hace ya algún tiempo que dentro del contorno citado se señalaban los topónimos "Gentil-eche" y "Turko-arriaga". Este detalle, y el saber, como ya he dicho que don José Miguel de Barandiarán había llegado hasta *Lakiola*, donde había localizado algún dolmen (dato confirmado más tarde verbalmente por nuestro socio don Tomás Telleria, natural de Legazpia), me animaron a emprender detenida prospección en compañía de mi esposa.

Desde *Brinkola*, a donde llegamos por el f.c. del Norte, nos trasladamos por carretera, en 35 minutos, al Alto de *Udana* (fig. 3). No eran aquí muy optimistas las noticias que conseguimos interrogando a varios naturales del país. No tienen noticia de "jentillarri"s ni "trikuarri"s en las proximidades.

Con tiempo raso y horizonte despejado iniciamos la excursión subiendo a la cota 632 m. desde la que seguimos la serie de lomas y collados que forman divisoria entre las cuencas del Deva y Urola.

En uno de aquellos collados, a 637 m. de altitud, en término municipal de Oñate existen junto al camino que seguimos (fig. 3) restos dudosos de un dolmen. Se trata de un galgal (?) situado entre pinos y castaños. Una borda se halla 60 m. más al N. Una pared de piedra seca delimita los términos de Oñate y Legazpia y se prolonga cerca del montón de piedras. Precisaba más tiempo del que disponíamos para efectuar un reconocimiento adecuado y por ello proseguimos nuestra ruta examinando la cresta de *Gainzabal* y cuello de *Saroi-kurutzea*. Desde aquí salvando acentuado desnivel, alcanzamos la cumbre de Gorostiaga (947 m.), punto culminante de todo el macizo y donde se levanta una hermosa cruz erigida por el pueblo de Legazpia.

Al dirigir nuestra mirada al recorrido por efectuar, vimos que en el punto que el mapa señala "*Jentiletxe*" existía efectivamente una enorme acumulación de piedras. Nos trasladamos allí, comprobando que se trataba de un dolmen derruido.

DOLMEN DE JENTILETXE.—En plena cota 902 m. Inmenso galgal de areniscas rojizas de 18/20 m. de diámetro. En el centro un embudo-cráter de 6/7 m. de diámetro. No existen, aflorando al menos, losas de la cámara sepulcral. Hayas, brezo, helecho y robles chaparros rodean y cubren en parte el monumento ruinoso. Panorama dilatado desde el mismo, hacia el S. en especial.

Coordenadas geográficas en el mapa n.º 88-Vergara: longitud

1.º 18' 59"; lat. 43º 03' 10". Probablemente en término municipal de Oñate.

Continuando la prospección llegamos a un espacioso collado situado al SW. de la cumbre de *Arrozamendi*, donde localizamos otro dolmen.

DOLMEN DE ARROLAMENDI I.—En paraje despejado y que forma raso en el helechal. Galgal de piedras areniscas rojizas de 22/22 metros de diámetro. Probablemente en terreno de *Legazpia*. Se divisan buen número de montañas vascas: *Murumendi*, *Aralar*, *Satui-Gorostiaga*, *Aizkorri*, *Aloña*, *Anboto*, *Udalaitz*, etc. Altitud s. n. m. 872 metros.

Coordenadas geográficas en el mapa n.º 88-Vergara: longitud. 1º 18' 43"; lat. 43º 04, 00".

Despachada la comida a la sombra de una haya que crece cerca del galgal, subimos a la cercana cota de *Arrolamendi* (907 m.) y continuamos, ya descendiendo, en dirección E. NE. topando en nuestra marcha con el

DOLMEN DE ARROLAMENDI II.—A unos 762 m. de altitud. Inmenso galgal con embudo central de dos metros de profundidad prolongado en trinchera en dirección E. NE. Ocupa un acusado promontorio y destaca bien en la topografía del contorno. Se aprecia que el galgal haya sido removido recientemente, pues hay buena cantidad de piedras limpias del mismo que descansan sobre las no removidas que se hallan cubiertas de musgo. Existe una borda a 150 metros al E. NE. La localización territorial de estos monumentos se halla dificultada por la ausencia de cerrados que delimitan los términos municipales. Me inclino a creer que éste se encuentra en dominio de Anzuola.

Coordenadas geográficas en el mapa n.º 88-Vergara: longitud. 1º 19' 29"; lat. 43º 04' 22".

Unos 400 metros más adelante, rebasada la borda arriba mencionada, se halla otro dolmen derruido:

DOLMEN DE ARROLAMENDI III.—A 740 metros de altitud aproximadamente. Galgal de piedras areniscas, como todos los hoy localizados, de 14/15 mts. de diámetro. Excavación central alargada (3 m. x 5 m.) en dirección E. NE. Se divisan desde él la cumbre de *Gorostiaga* y los dólmenes de *Jentiletxe* y *Arrolamendi II*. Probablemente en terreno de *Legazpia*.

Coordenadas geográficas en el mapa n.º 88-Vergara: longitud. 1º 19' 43"; lat. 43º 04' 24".

Pasamos luego por los caseríos *Lakiola*, donde pudimos precisar que llaman genéricamente "*jentilletxiak*" a los monumentos que llevamos señalados. Bajamos a la carretera en las proximidades de *In-txenea* y desde allí nos trasladamos a Zumarraga, dando por terminada la excursión.

12-octubre 1951

Al atardecer de este día, que en compañía de mi esposa había destinado al examen del macizo de *Erlo-Izarraitz* situado en términos de *Azpeitia* y *Azkoitia* nos hallábamos ya cerca del barrio de *Madariaga*, donde pensábamos pernoctar para continuar nuestra correría al día siguiente en dirección a *Itziar*.

En un paraje próximo al pozo natural hoy denominado *Mari-kutx*, topónimo éste cuya localización geográfica no supieron exactamente deslindarme los numerosos azkoitiarras que hallamos en aquellas alturas dedicados a recolección de helecho, localizamos las ruinas de un dolmen. La amenaza de lluvia y oscuridad creciente nos impidieron el atento examen del monumento. Dejamos, pues, para el día siguiente tal tarea y descendimos hasta *Madariaga*,

De sobremesa después de cenar, interrogué al "ostalari" sobre el significado de "*Mari-kutx*". Respondió que en más de una ocasión había oído a su padre, muerto hace una veintena de años a los 75 de edad, que en *Mai-kutx*, según antiguas referencias, existía escondida una "kutxa"... que este hecho había motivado que en muchas ocasiones se hubiera removido con azadas el terreno con resultado negativo... y que desde el enterramiento de la "kutxa" se divisan tres tejas nada más del tejado del caserío *Ondarroa* que por allí cerca existe. (*Mari-kutxan kutxia gordia bazala; aen zaarretik esatenomentzen... atxurrakin da ibilli ta ibilli, baña oraindik or dala (kutxia) ... Ondarroa baserrijako iru tella besterik andik bixtenditula*).

Esta explicación nos interesó en alto grado e inquirimos la exacta situación del caserío *Ondarroa*.

13-octubre-1951

Abandonamos temprano *Madariaga* (470 m.) y en 28 minutos exactamente alcanzamos lo que ya, creo, debemos llamar

DOLMEN DE MARI-KUTX.— Este es el galgal localizado la víspera por nosotros. De forma tumular, de unos 10/12 mts. de diámetro, es de piedras calizas y tiene en el centro una hondonada circular con salida en dirección a *Izarraitz Erlo*, esto es, al Este. Abunda la

hierba y el helecho que enmascaran un tanto el conjunto. No afloran losas de la cámara sepulcral. Desde el galgal aparece a ras del terreno el caserío Ondarroa al rumbo de 30°. Si en tal dirección no estuvieran recientemente cortados los helechos, justamente se divisaría el ápice del tejado del caserío. En la (fig. 4) precisamos la situación del dolmen y puntos próximos de interés. La altitud del dolmen es de 675 m. aproximadamente.

A nuestro entender este topónimo de *Mari-kutx*, en su imprecisa designación actual, es un ejemplo aleccionador para el investigador toponimista, ya que debe ponerle en guardia para no aceptar interpretaciones que por olvido o tergiversación de sus primitivas localizaciones son hoy impropriamente aplicados por el pueblo euskeldun.

El mapa topográfico del Instituto Geográfico y Catastral número 63-Eibar, no está bien delineado en estos contornos. Damos, con ciertas reservas, las coordenadas geográficas del dolmen: longitud. 1° 21' 29"; lat. 43° 12' 00".

Continuamos luego nuestra excursión y pasando por el collado de *Orendain*, *Larraskanda*, cumbre de *Otarre*, caserío *Erentza*, monte *Gantxipixa*, *Alkorta*, descendimos al valle cerrado de *Lastur* pasando por los caseríos *Arruan*, *Abelexe* y casa-torre de *Lizaola*, sin hallar más restos dolménicos, pero anotando en el cuaderno de notas más de veinte cuevas y simas que pasaron a enriquecer el Catálogo Espeleológico de Guipúzcoa. Este sector de *Lastur* es una zona kárstica digna de detenida investigación.

* * *

Repitiendo conceptos vertidos por Aranzadi-Barandiarán-Eguren en una de sus minuciosas Memorias de Exploración de dólmenes, debo advertir que si bien a más de uno pueda parecer ligereza el considerar como dólmenes a los míseros despojos de labor humana que quedan reseñados en esta nota, la situación, implantación, aspecto constructivo y aun las trazas de remoción que ostentan los mismos, autorizan plenamente a mantener tal denominación.

Pasajes de San Juan, 8 marzo 1952.